







SOUŘADNICOVÝ S-JTSK, VÝŠKOVÝ SYSTÉM Bpv

OBJEDNATEL:		ZHOTOVITEL:		
 <p>Královéhradecký kraj Pivovarské náměstí 1245 500 03 Hradec Králové</p>		 <p>AF-CITYPLAN s.r.o. MAGISTRŮ 1275/13 140 00 PRAHA 4 tel.: +420 277 005 500 www.afconsult.com www.af-cityplan.cz</p>		
HLAVNÍ INŽENÝR PROJEKTU:	ZODPOVĚDNÝ PROJEKTANT:	VYPRACOVAL:	KONTROLOVAL:	
 Ing. VÁCLAV BARTŮŇEK	 Ing. VÁCLAV BARTŮŇEK	 Ing. JAN SUCHÁNEK	 Ing. JAKUB VYHNÁLEK	
NÁZEV PROJEKTU:				
II/302 STAROSTÍN - BROUMOV - HRANICE ČR - PR, III. část Broumov km 10,098 - 10,232				
ČÁST:	PRŮVODNÍ ZPRÁVA			
STAVEBNÍ OBJEKT:				
PŘÍLOHA:				
KRAJ:	Královéhradecký kraj	ČÁST:	PŘÍLOHA Č.:	ČÍSLO PARE:
DATUM:	01/2020	A		
STUPEŇ:	DUSP/PDPS			
MĚŘÍTKO:				
Č. ZAKÁZKY:	15-2-086			



OBSAH

1	IDENTIFIKAČNÍ ÚDAJE	2
1.1	ÚDAJE O STAVBĚ	2
1.2	ÚDAJE O STAVEBNÍKOVÍ	2
1.3	ÚDAJE O ZPRACOVATELI DOKUMENTACE.....	2
1.4	ÚDAJE O BUDOUCÍCH VLASTNÍCÍCH A SPRÁVCÍCH	2
2	ČLENĚNÍ STAVBY NA OBJEKTY A TECHNICKÁ A TECHNOLOGICKÁ ZAŘÍZENÍ.....	3
3	SEZNAM VSTUPNÍCH PODKLADŮ.....	3



1 IDENTIFIKAČNÍ ÚDAJE

1.1 ÚDAJE O STAVBĚ

Název stavby: II/302 Starostín – Broumov – hranice ČR-PR, III. část
Broumov km 10,098 – 10,232

Místo stavby:

- **Kraj:** Královéhradecký kraj
- **Katastrální území:** Broumov (okres Náchod) [612766]
- **Obec:** Broumov
- **Označení komunikace:** II/302

Stupeň dokumentace: Dokumentace pro vydání společného povolení
Dokumentace pro provádění stavby

Předmět projektové dokumentace: oprava pozemní komunikace II. třídy, liniová stavba, trvalá

1.2 ÚDAJE O STAVEBNÍKOVĚ

Název: Královéhradecký kraj
Adresa: Pivovarské náměstí 1245, 500 03 Hradec Králové
IČ (DIČ): 70946078 (CZ70946078)
Zástupce : ÚS Královéhradeckého kraje a.s.
Kutnohorská 59, 500 04 Hradec Králové
IČ: 27502988

Kontaktní osoba ve věcech technických: Ing. Irena Vaněčková

1.3 ÚDAJE O ZPRACOVATELI DOKUMENTACE

Název: AF-CITYPLAN s.r.o.
Adresa: Magistrů 1275/13, 140 00 Praha 4
IČ (DIČ): 47307218 (CZ47307218)
Zástupce: Ing. Petr Košan zástupce ředitele a jednatel
Osoba oprávněná jednat ve věcech smluvních: Ing. Petr Košan zástupce ředitele a jednatel
Hlavní inženýr projektu: Ing. Václav Bartůněk
Projektanti jednotlivých částí: Ing. Jan Suchánek

1.4 ÚDAJE O BUDOUCÍCH VLASTNÍCÍCH A SPRÁVCÍCH

Stavební záměr je rozdělen na následující stavební objekty:

- SO 105.3 – Broumov, km 10,098 – 10,232 - KHK kraj
- SO 191.5.3 – Dopravní značení
- SO 192.5.3 – DIO



2 ČLENĚNÍ STAVBY NA OBJEKTY A TECHNICKÁ A TECHNOLOGICKÁ ZAŘÍZENÍ

Stavební záměr je rozdělen na následující stavební objekty:

SO 105.3 – Broumov, km 10,098 – 10,232

SO 191.5.3 – Dopravní značení

SO 192.5.3 – DIO

3 SEZNAM VSTUPNÍCH PODKLADŮ

- Geodetické zaměření stávajícího stavu – Geodézie východní Čechy spol. s.r.o., 06/2015
- Katastrální mapy – ČÚZK, 09/2019
- Diagnostika vozovky – IMOS Brno, a.s., 04/2019
- Ortofotomapa – TopGis, s.r.o.
- Zákres průběhu inženýrských sítí od jejich správců/vlastníků
- Údaje získané na základě provedeného místního šetření a informací investora

V Praze, leden 2020

Ing. Jan Suchánek